







- Classi tiranti**
-  0 - 50 cm
 -  50 - 100 cm
 -  100 - 150 cm
 -  150 - 200 cm
 -  > 200 cm
 -  non classificabili



Consorzio di bonifica BRENTA
Via Biondi 10 - 31043, Godego (TV)
Tel. 0423.761022 - fax 0423.761030
PEC: consorzio@bonificabrenta.it



Comune di CASTELLO DI GODEGO
Via Manzoni 12 - 31043, Castello di Godego (TV)
Tel. 0423.761111 - fax 0423.761138
PEC: comune@comune.castellodegodego.tv.it



Consorzio di bonifica PIAVE
Via S. Maria 10 - 31044, Montebelluna (TV)
Tel. 0423.291111 - fax 0423.291144
PEC: consorzio@bonificapiave.it

PIANO COMUNALE DELLE ACQUE (CON PROGRAMMAZIONE DEGLI INTERVENTI) DI CASTELLO DI GODEGO

TITOLO ELABORATO CARTA ALTEZZE IDRICHE SCENARIO ALTA PROBABILITA' (estratto da cartografia P.G.R.A. 12/2021)			CODICE ELABORATO B.10h	SCALA 1:10.000
REVISIONE	DATA	MOTIVO		
02	04/2022	Emissione Finale		
01	02/2022	Prima Emissione		
ESEGUITO	VERIFICA TECNICA	VERIFICA SICUREZZA	APPROVATO	
G.R.	G.R./G.Z.	G.R./G.Z.	G.Z.	

PROGETTAZIONE: ST di Ing. Gabriele Zen
 Via S. Maria 10 - 31044, Montebelluna (TV)
 Tel. 0423.291111 - fax 0423.291144
 email: g.zen@bonificapiave.it
 C.F. 00000000291 - P.I. 01188800291
 Revisione 0000 - 1 foggio di 030 del 22/04/2021 e successive aggiornamenti