
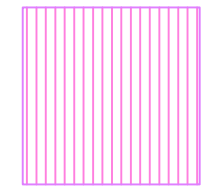


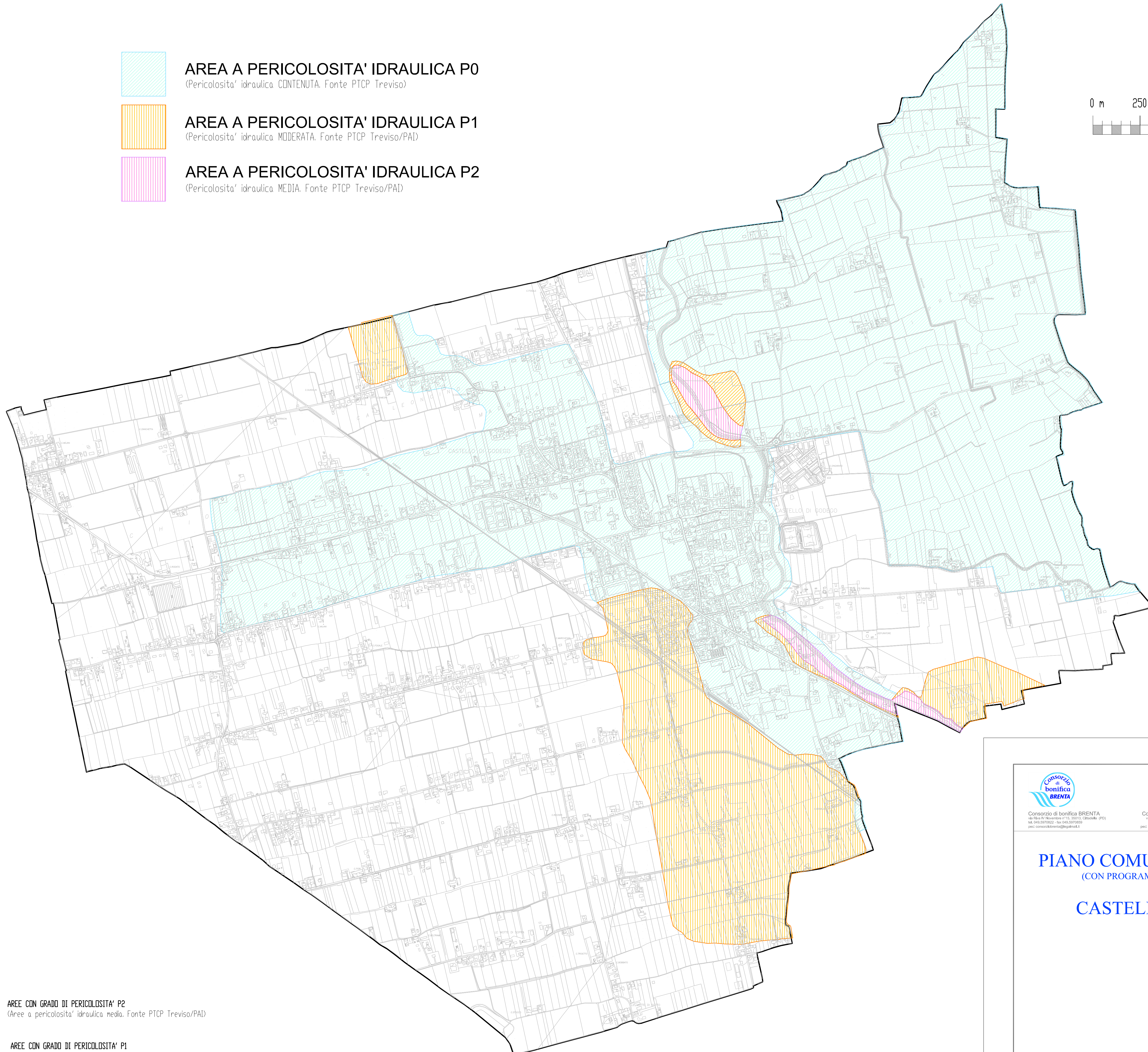
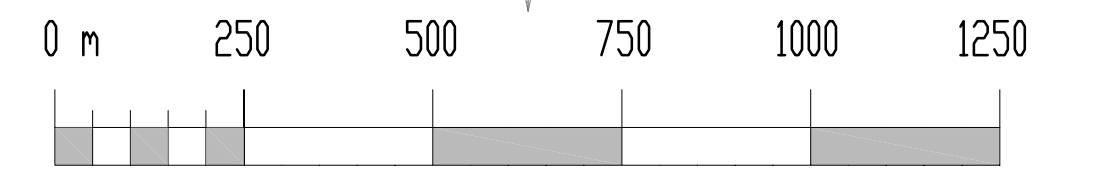
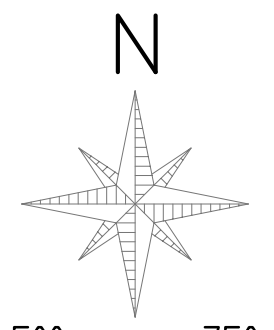
AREA A PERICOLOSITA' IDRAULICA P0
(Pericolosità idraulica CONTENUTA. Fonte PTCP Treviso)



AREA A PERICOLOSITA' IDRAULICA P1
(Pericolosità idraulica MODERATA. Fonte PTCP Treviso/PAI)



AREA A PERICOLOSITA' IDRAULICA P2
(Pericolosità idraulica MEDIA. Fonte PTCP Treviso/PAI)



AREE CON GRADO DI PERICOLOSITA' P2
(Aree a pericolosità idraulica media. Fonte PTCP Treviso/PAI)

AREE CON GRADO DI PERICOLOSITA' P1
Aree soggettenti ad un tirante d'acqua da allagamento di almeno 1 m o allagate nel corso di eventi di piena del passato (eventi di piena generati da precipitazioni con tempo di ritorno di 100 anni).
(Aree a pericolosità idraulica moderata. Fonte PTCP Treviso/PAI)

AREE CON GRADO DI PERICOLOSITA' P0
Superfici indivisate dai Consorzi di Bonifica come realmente o potenzialmente esposte al pericolo di allagamento, in alcuni casi anche rispetto a fenomeni con modesto tempo di ritorno (2 anni). Si tratta di superfici che più che esposte a veri e propri pericoli di allagamento con caratteristiche del fenomeno simili a quelle delle aree poste in adiacenza alla rete idrografica principale o minore, possono trovarsi in condizioni di sofferenza idraulica facilmente rimediabili con interventi o provvedimenti locali. Si possono verificare contenuti fenomeni di allagamento neutralizzabili nei loro effetti con interventi sulla rete idraulica, ma più semplicemente anche solo attraverso l'adozione di opportuni criteri edificativi.
(Aree a pericolosità idraulica contenuta. Fonte PTCP Treviso)

Consorzio di bonifica BRENTA
Via Roma 10 - 31021 Godego (TV)
Tel. 0423.761922 - Fax 0423.761939
PEC: consorzio@bonificabrenta.it

Comune di CASTELLO DI GODEGO
Via Manzoni 6/25 - 31021 Godego (TV)
Tel. 0423.761111 - Fax 0423.761138
PEC: protocollo.comune@comune.castello-di-godego.tv.it

Consorzio di bonifica PIAVE
Via S. Maria 14 - 31044 Montebelluna (TV)
Tel. 0423.291111 - Fax 0423.291144
PEC: consorzio@bonificapiave.it

PIANO COMUNALE DELLE ACQUE

(CON PROGRAMMAZIONE DEGLI INTERVENTI)
DI
CASTELLO DI GODEGO

TITOLO ELABORATO			CODICE ELABORATO	SCALA
CARTA DELLA PERICOLOSITA' IDRAULICA DA P.A.T. (estratto dal P.A.T. del Comune di Castello di Godego)			B.10c	1:10.000
REVISIONE	DATA	MOTIVO	 <small>PROGETTAZIONE ST di Ing. Gabriele Zen Via S. Maria 14 - 31044 Montebelluna (TV) Tel. 0423.291111 - Fax 0423.291144 Email: g.zen@bonificapiave.it C.P. 31020 Montebelluna (TV) PEC: g.zen@bonificapiave.it</small>	
02	04/2022	Emissione Finale		
01	02/2022	Prima Emissione		
ESEGUITO	VERIFICA TECNICA	VERIFICA SICUREZZA	APPROVATO	
GR.	GR./G.Z.	GR./G.Z.	G.Z.	