




- MEDIO RISCHIO IDRAGICO (TEMPO DI RITORNO 5 ANNI)
- RISCHIO IDRAGICO LEGATO AL TORRENTE BRENTON



Comunità Montana
Brentina



Comune di CASTELLO DI GODEGO



Comunità di Soragna e Valle
d'Aste

PIANO COMUNALE DELLE ACQUE
(CON PROGRAMMAZIONE DEGLI INTERVENTI)
DI
CASTELLO DI GODEGO

TITOLO E ABBREVIAZIONE		CODICE	
CARTA DEL RISCHIO IDRAGICO DA P.G.A.T.T. (Consorzio Piave)		B.10L	
		SCALA 1:10.000	
REVISIONE	DATA	MOTIVO	
03	03/2022	Primo EMISSIONE	
02	04/2022	Emissione Finale	
01	03/2022	Primo EMISSIONE	
ESIGUITO		VERIFICA TECNICA	VERIFICA SICUREZZA
G.R.		G.R./G.Z.	G.R./G.Z.
		APPROVATO	

PROGETTARE
Ing. Fabio Tomassini
Via S. Maria Maddalena, 10
31044 Godego (TV)
Tel. 0422/820111 - Fax 0422/820114
Riduzione e stampa a pagina 103/104

