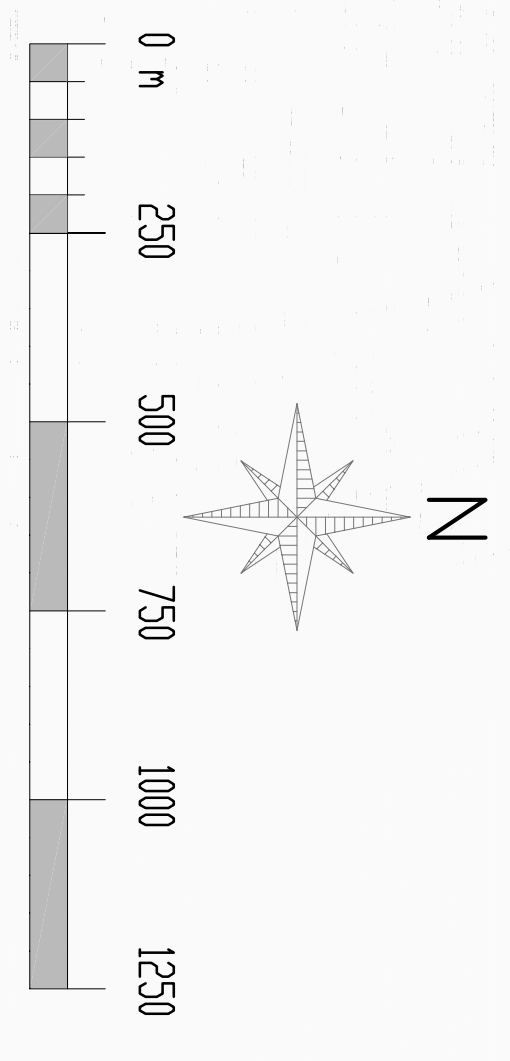




- Classi tiranti**
- 0 - 50 cm
 - 50 - 100 cm
 - 100 - 150 cm
 - 150 - 200 cm
 - > 200 cm
 - non classificabili






Comunità di Bonifica Brenta
Consorzio di Bonifica Brenta
Via S. Maria 10, 31044 Montebelluna (TV)
Tel. 0422/431111 - Fax 0422/431112
www.comunitadibonificabrenta.it



Comune di Castello di Godego
Via S. Maria 10, 31044 Montebelluna (TV)
Tel. 0422/431111 - Fax 0422/431112
www.comune.castello-di-godego.tv.it



Comunità di Bonifica Piave
Consorzio di Bonifica Piave
Via S. Maria 10, 31044 Montebelluna (TV)
Tel. 0422/431111 - Fax 0422/431112
www.comunitadibonicipiave.it


PIANO COMUNALE DELLE ACQUE

(CON PROGRAMMAZIONE DEGLI INTERVENTI)

DI CASTELLO DI GODEGO

TITOLO ELABORATO		CODICE	
CARTA ALTEZZE IDRICHE SCENARIO ALTA PROBABILITA'		B.10h	
(estratto da cartografia P.G.R. A. 12/2021)		SCALA	
		1:10.000	
REVISIONE	DATA	MOTIVO	
02	04/2022	Emissione Froie	
01	02/2022	Primo Emissione	
ESBOZZO	VERIFICA TECNICA	VERIFICA SICUREZZA	APPROVATO
GR	GR/GZ	GR/GZ	GZ

PROGETTATORE
Ing. Roberto Godegato
Via S. Maria 10, 31044 Montebelluna (TV)
Tel. 0422/431111 - Fax 0422/431112
www.comunitadibonicipiave.it



PRODOTTORE
Ing. Roberto Godegato
Via S. Maria 10, 31044 Montebelluna (TV)
Tel. 0422/431111 - Fax 0422/431112
www.comunitadibonicipiave.it