



- Classi tiranti**
- 0 - 50 cm
 - 50 - 100 cm
 - 100 - 150 cm
 - 150 - 200 cm
 - > 200 cm
 - non classificabili


 Comunità di bonifica BRENDA
Consorzio di bonifica per il territorio di Castel di Godego


 Comune di CASTELLO DI GODEGO
Comune di Castello di Godego


 Comunità di bonifica PIAVE
Consorzio di bonifica per il territorio di Castello di Godego

PIANO COMUNALE DELLE ACQUE
 (CON PROGRAMMAZIONE DEGLI INTERVENTI)
 DI
CASTELLO DI GODEGO


TITOLO E ABBIGLIAMENTO
CARTA ALTEZZE IDRICHE SCENARIO MEDIA PROBABILITA'
 (estratto da cartografia P.G.R. A. 12/2021)

REVISIONE	DATA	MOTIVO
02	04/2022	Emissione Finale
01	02/2022	Primo Emissione

ESBORITO	VERIFICA TECNICA	VERIFICA SICUREZZA	APPROVATO
GR	GR/GZ	GR/GZ	GZ

PROGETTATORE
 Ing. Roberto Godego
 Via S. Maria, 10 - 31040 Castello di Godego (TV)
 Tel. 0422/860001 - Fax 0422/860002
 Email: roberto.godego@comunitaibrenda.it

COMUNE
B.10g
 Scala 1:10.000


 Provincia di Treviso