






-  Area fluviale
-  Rischio moderato (R1)
-  Rischio medio (R2)
-  Rischio elevato (R3)
-  Rischio molto elevato (R4)

PIANO COMUNALE DELLE ACQUE
 (CON PROGRAMMAZIONE DEGLI INTERVENTI)
 DI
CASTELLO DI GODEGO

Comune di **Castello di Godego**
 Via S. Antonio 10, 31040 Castello di Godego (TV)
 Tel. 0422/92001 - Fax 0422/92002
 www.comune.castello-di-godego.tv.it

Comune di **Belluno**
 Via S. Antonio 10, 31040 Castello di Godego (TV)
 Tel. 0422/92001 - Fax 0422/92002
 www.comune.castello-di-godego.tv.it

TITOLO ELABORATO		CODICE	
CARTA DEL RISCHIO IDRAULICO P.G.R.A. (esistente da cartografia P.G.R.A. 12/2021)		B.10e	
REVISIONE		SCALA	
02	04/2022	1:10.000	
01	02/2022		
MOTIVO			
Emissione Finale			
Primo Emissione			
ESBOZZO		APPROVATO	
VERIFICA TECNICA	GR/GZ	VERIFICA SICUREZZA	GR/GZ
GR	GR/GZ	GR/GZ	GZ

PROGETTISTI:
 Ing. Roberto Zucchi
 Ing. Roberto Zucchi
 Ing. Roberto Zucchi
 Ing. Roberto Zucchi
 Ing. Roberto Zucchi