



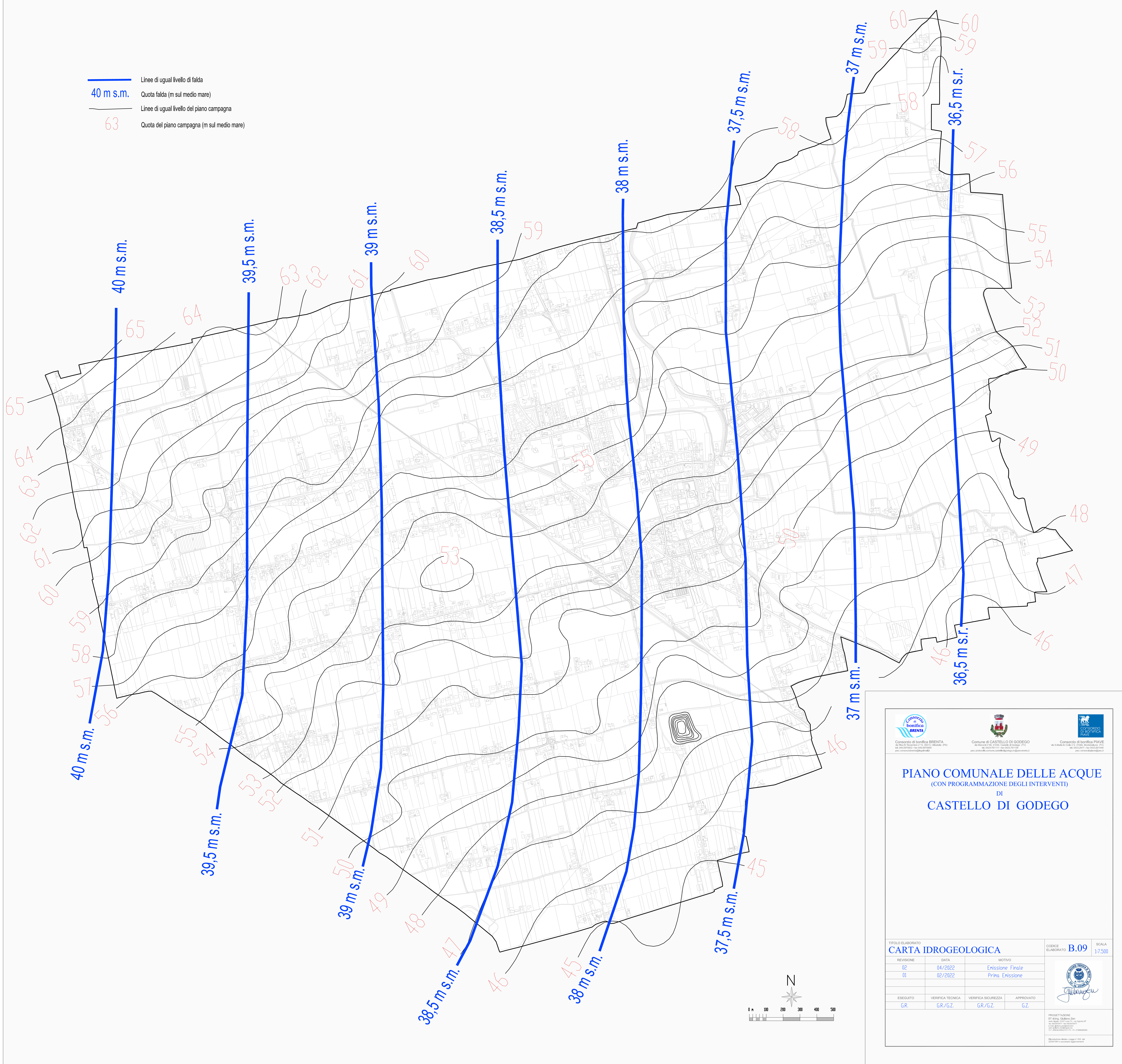


-  Linee di ugual livello di falda
-  40 m s.m. Quota falda (m sul medio mare)
-  Linee di ugual livello del piano campagna
-  63 Quota del piano campagna (m sul medio mare)





Consorzio di bonifica BRENTA
Via S. Maria Maddalena 100 - 31044 Biadene di Stadio (TV)
Tel. 0422/91111 - Fax 0422/91112
www.consorzio-bonifica-brenta.it



Comune di CASTELLO DI GODEGO
Via S. Maria Maddalena 100 - 31044 Biadene di Stadio (TV)
Tel. 0422/91111 - Fax 0422/91112
www.comune-castello-godego.it



Consorzio di bonifica PIAVE
Via S. Maria Maddalena 100 - 31044 Biadene di Stadio (TV)
Tel. 0422/91111 - Fax 0422/91112
www.consorzio-bonifica-piave.it

PIANO COMUNALE DELLE ACQUE (CON PROGRAMMAZIONE DEGLI INTERVENTI) DI CASTELLO DI GODEGO

TITOLO ELABORATO CARTA IDROGEOLOGICA			CODICE ELABORATO B.09	SCALA 1:7.500
REVISIONE	DATA	MOTIVO		
02	04/2022	Emissione Finale		
01	02/2022	Prima Emissione		
ESEGUITO	VERIFICA TECNICA	VERIFICA SICUREZZA	APPROVATO	
G.R.	G.R./G.Z.	G.R./G.Z.	G.Z.	



PRODOTTORE
Dott. Ing. Gabriele Zan
Via S. Maria Maddalena 100 - 31044 Biadene di Stadio (TV)
Tel. 0422/91111 - Fax 0422/91112
www.consorzio-bonifica-piave.it