











- LEGENDA**
-  = Confine comunale
  -  = CLASSE I - aree particolarmente protette
  -  = CLASSE II - aree destinate ad uso prevalentemente residenziale
  -  = CLASSE III - aree di tipo misto
  -  = CLASSE IV - aree di intensa attività umana
  -  = CLASSE V - aree prevalentemente industriali
  -  = Aree per manifestazioni in luogo pubblico o aperto al pubblico
  -  = Fascia A di pertinenza ferroviaria (m 100 per lato)
  -  = Fascia B di pertinenza ferroviaria (m 150 per lato oltre fascia A)
  -  = Fascia di transizione (m 25)

COMUNE DI CASTELLO DI GODEGO PROVINCIA DI TREVISO

**PIANO DI CLASSIFICAZIONE ACUSTICA**

Legge 26 ottobre 1995, n. 447

dicembre 2002 TAV. **1**

Territorio comunale Progettista: Damiano ing. Sergio  
 scala 1 : 10000 collaboratore: Margherita Michela